

Urtvuoren kalteva rakoluola, Sammatti


Havainnointi: Jari Arkko 11/10/2020

Kartta: Jari Arkko 14/10/2020

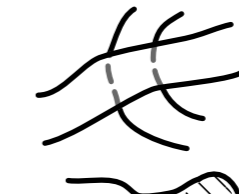
Pituus pidemmällä osalla luolaa on 5.1 metriä

Merkintöjen selitykset

(UIS 1999 standardi + joitakin parannuksia)



luolakäytäviä



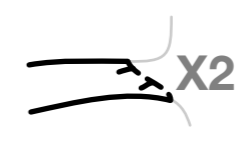
luolakäytäviä eri tasoilla




pudotus, vettä luolassa



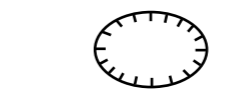
vaaranmerkki, uloskäynti



luolakäytävä ja maan muotoja (kallio tai halkeama ulkona)



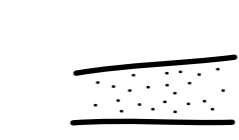
kammio, kivi ja mittauspiste



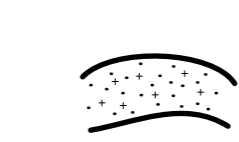
kuoppa alas




kuoppa ylös, auki maan pinnalle



maata tai hiekkaa



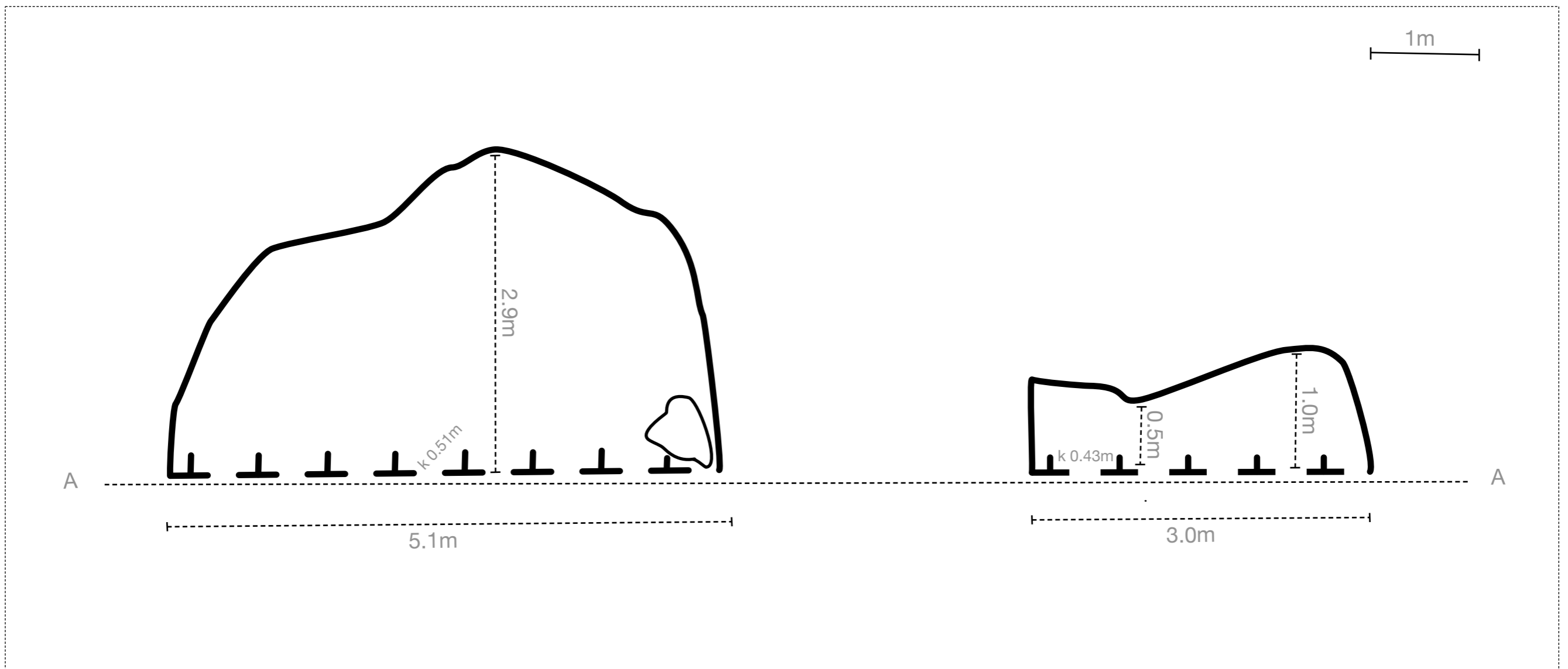
orgaanista materiaalia



korkeus, katon muodon muutos

Urtvuoren kalteva rakoluola

N 60.318237 E 23.905218



Sivuleikkaus A-A

