

Laukkakosken luolakallion onkalot, Pornainen


Havainnoija: Jari Arkko 1/11/2020

Kartta: Jari Arkko 6/11/2020


Kartoittajan mielipide on, että luola päähuone ja kaksi haaraa ovat yhteensä 4.0 + 3.0 + 2.8 + 2.8 m eli 12.6 m, mutta koska hän ei ole noita kahta viimeistä 2.8 m osuutta käynyt ryömimässä, niin merkitsee pituudeksi 10.0m.

Merkintöjen selitykset

(UIS 1999 standardi + joitakin parannuksia)



luolakäytäviä



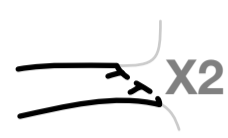
luolakäytäviä eri tasoilla



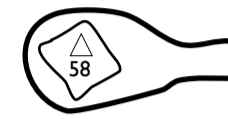
pudotus, vettä luolassa



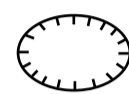
vaaranmerkki, uloskäynti



luolakäytävä ja maan muotoja (kallio tai halkeama ulkona)



kammio, kivi ja mittauspiste



kuoppa alas



kuoppa ylös, auki maan pinnalle



maata tai hiekkaa



orgaanista materiaalia



korkeus, katon muodon muutos

Laukkakosken luolakallion onkalot

N 60.448967 E 25.35678139

