

# Paimion Kukonharjanmäen kivenalusluolanen 3

Kukonharjanmäen kivenalusluolanen 3  
N 60.455144 E 22.838146

## Havainnoijat:

Jari Arkko ja Ralf Strandell 18/7/2020

## Kartta:


Jari Arkko 19/7/2020

## Merkintöjen selitykset

(UIS 1999 standardi + joitakin parannuksia)



luolakäytäviä



luolakäytäviä eri tasoilla




pudotus, vettä luolassa



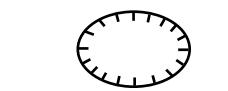
vaaranmerkki, uloskäynti



luolakäytävä ja maan muotoja  
(kallio tai halkeama ulkona)



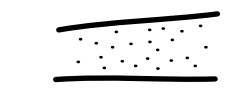
kammio, kivi ja mittauspiste



kuoppa alas



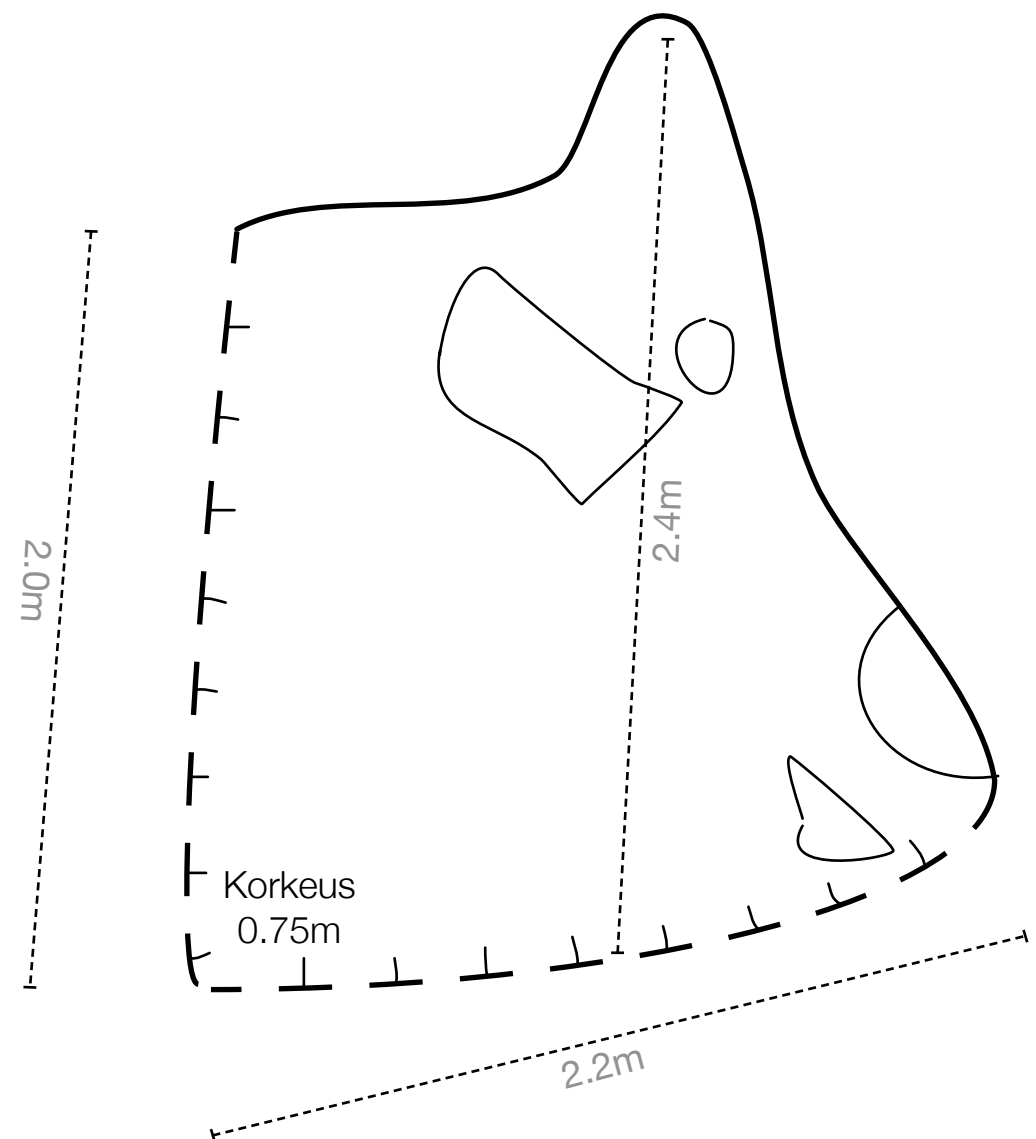
kuoppa ylös, auki maan pinnalle



maata tai hiekkaa



orgaanista materiaalia



Pituus on tällaiselle luolalle vaikea  
määritellä. Kartoittajan mielipid  
on, että pisin dimensio (2.4m) on  
ehkä se oikea pituusmääre.

1m