

Nummi-Pusulän Siitöönmäen Lippaluolanen #1

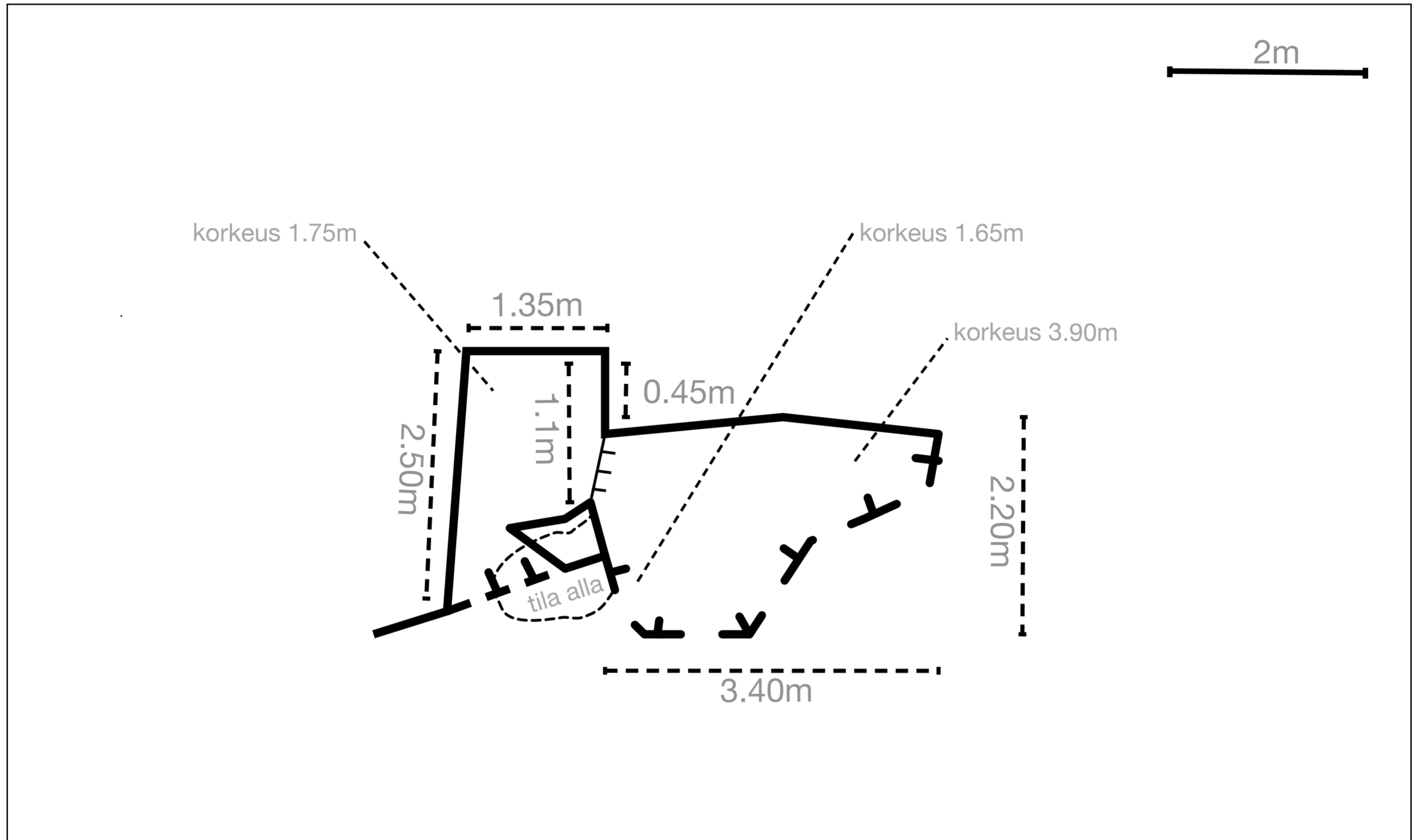
Havannoija: Jari Arkko 1/8/2020

Kartta: Jari Arkko 23/8/2020

Mitat melko tarkkoja, luolan muodot ja suunnat summittaisia

Lippaluolanen 1

N 60.383209 E 23.878111



Lippaluolien pituutta on vaikea määrittellä, mutta olen yleisesti laskenut pituudeksi lipan leveyden, mikäli se on suurempi kuin syvyys, kuten yleensä. Lisäksi varsinaiset tunneliosuudet, jos niitä on. Joten tämän luolan pituudeksi tulee lippa 3.4 metriä + tunneli 1.35 metriä + n. 2 metriä jos ei ryömitä aivan kulmia myöten. Eli 6.75 metriä.

Merkintöjen selitykset

(UIS 1999 standardi + joitakin parannuksia)



luolakäytäviä



luolakäytäviä eri tasoilla



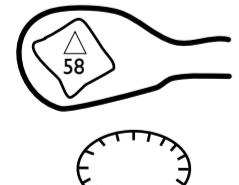
pudotus, vettä luolassa



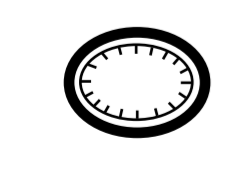
vaaranmerkki, uloskäynti



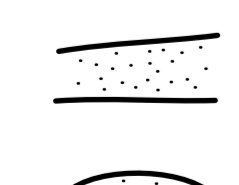
luolakäytävä ja maan muotoja
(kallio tai halkeama ulkona)



kammio, kivi ja mittauspiste




kuoppa alas



kuoppa ylös, auki maan pinnalle



maata tai hiekkaa



orgaanista materiaalia



puu