

Långbergetin toinen lohkareluola, Löpärö, Sipoo

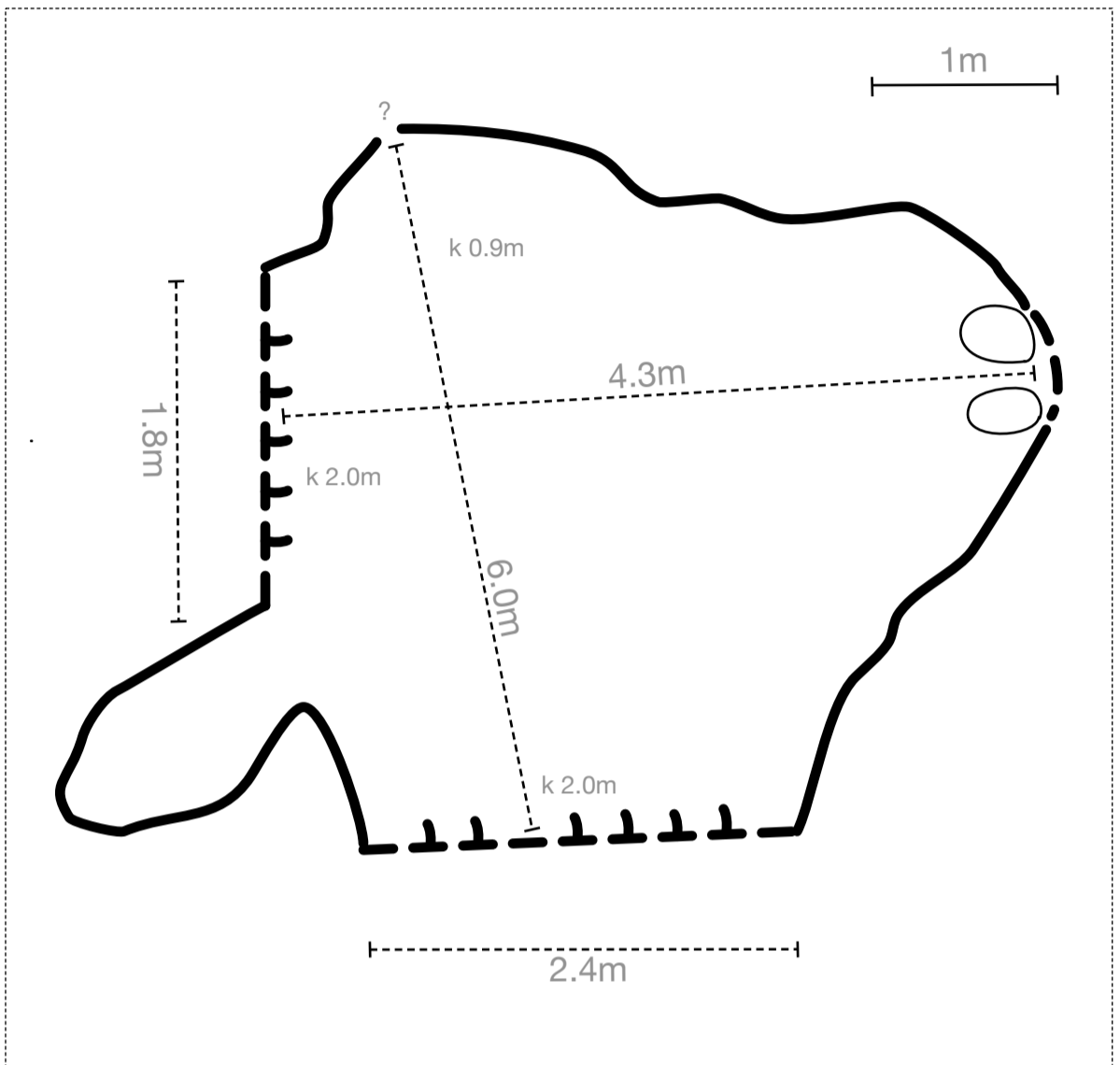
Havainnoija: Jari Arkko 14/10/2020,

Kartta: Jari Arkko 15/11/2020

Mitat ja muodot summittaisia. Pisin reitti 6m.

Långbergetin toinen lohkareluola

N 60.244814 E 25.442711



Merkintöjen selitykset


(UIS 1999 standardi + joitakin parannuksia)



luolakäytäviä



luolakäytäviä eri tasoilla



pudotus, vettä luolassa



vaaranmerkki, uloskäynti



luolakäytävä ja maan muotoja
(kallio tai halkeama ulkona)



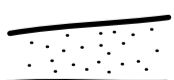
kammio, kivi ja mittauspiste



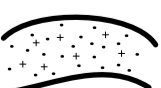
kuoppa alas



kuoppa ylös, auki maan pinnalle



maata tai hiekkaa



organista materiaalia



korkeus, katon muodon muutos