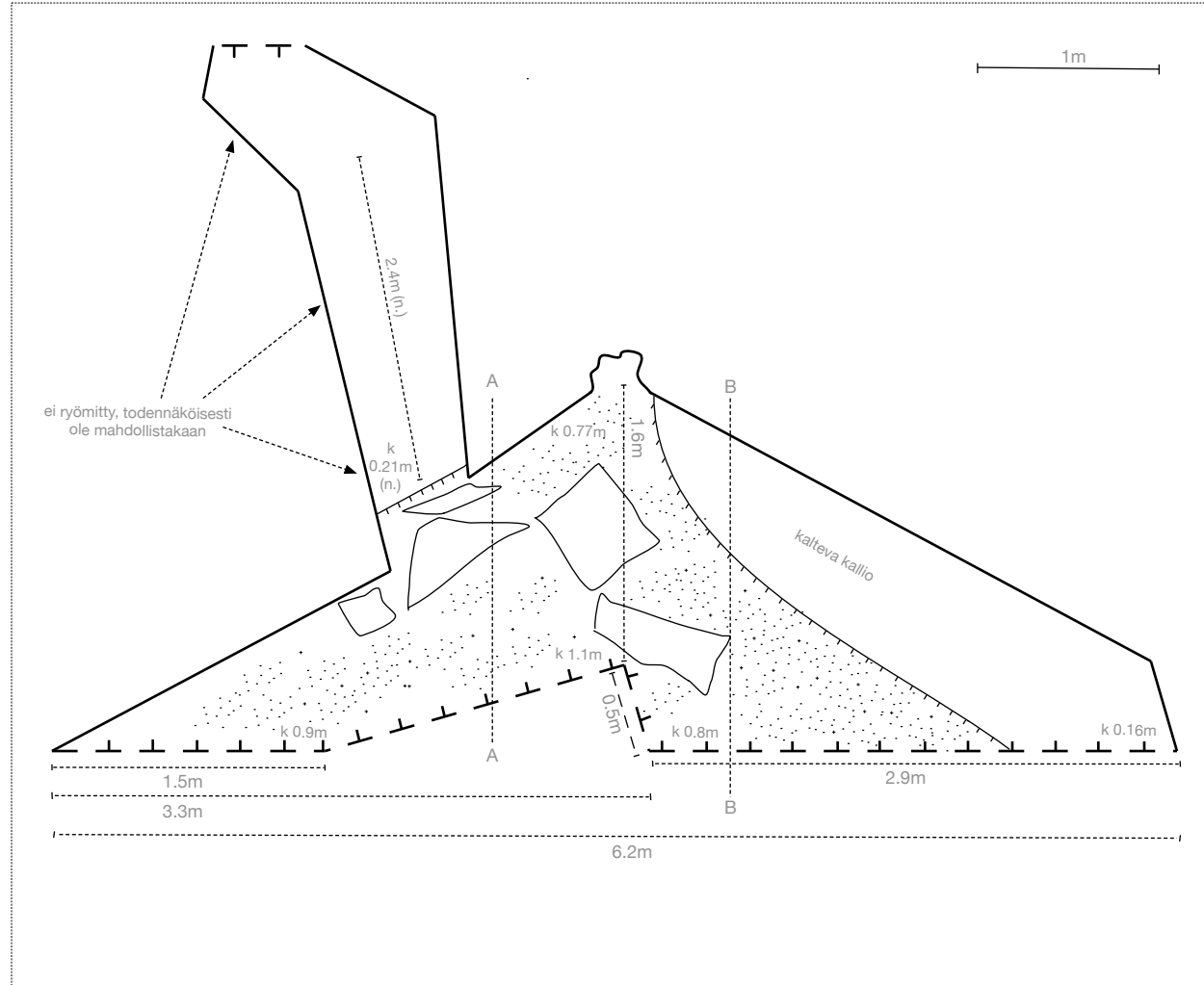


# Laajalahden lippaluola? Tai louhos/linnoitus...

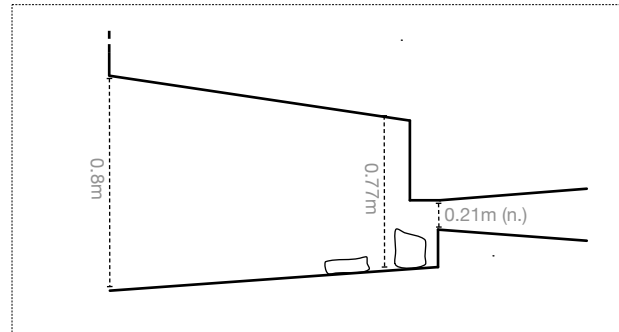
Havainnoija: Jari Arkko 1/12/2018

Kartta: Jari Arkko 3-8/12/2018

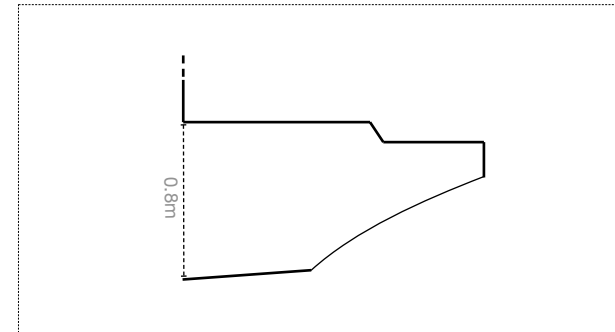
Laajalahden lippaluola/louhos/linnoitus  
N 60.20300675° E 24.79341746°



Sivuleikkaus A-A



Sivuleikkaus B-B



## Merkintöjen selitykset

(UIS 1999 standardi + joitakin parannuksia)

-  luolakäytävä
-  luolakäytäviä eri tasoilla
-  pudotus, vettä luolassa
-  vaaranmerkki, uloskäynti
-  X2 luolakäytävä ja maan muotoja (kallio tai halkeama ulkona)
-  kammio, kivi ja mittauspiste
-  kuoppa alas
-  kuoppa ylös, auki maan pinnalle
-  maata tai hiekkaa
-  orgaanista materiaalia