

Auringonlaskun luola, Kauniainen

Havainnoija: Jari Arkko 3/3/2021

Kartta: Jari Arkko 8/3/2021

Arvio pituudesta n. $1.4+1+2.8$ metriä = 5.2 metriä, olettaen, että luolan kaksi osaa voidaan laskea yhteen ja että ne ovat yhtä luolaa. Kartassa ylöspäin menevä tunneli on käsitelty laskelmassa vain muotona, jonka pituutta ei ole huomioitu.

Merkintöjen selitykset

(UIS 1999 standardi + joitakin parannuksia)



luolakäytäviä



luolakäytäviä eri tasoilla



pudotus, vettä luolassa



vaaranmerkki, uloskäynti



luolakäytävä ja maan muotoja (kallio tai halkeama ulkona)



kammio, kivi ja mittauspiste



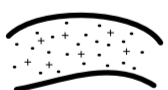
kuoppa alas



kuoppa ylös, auki maan pinnalle

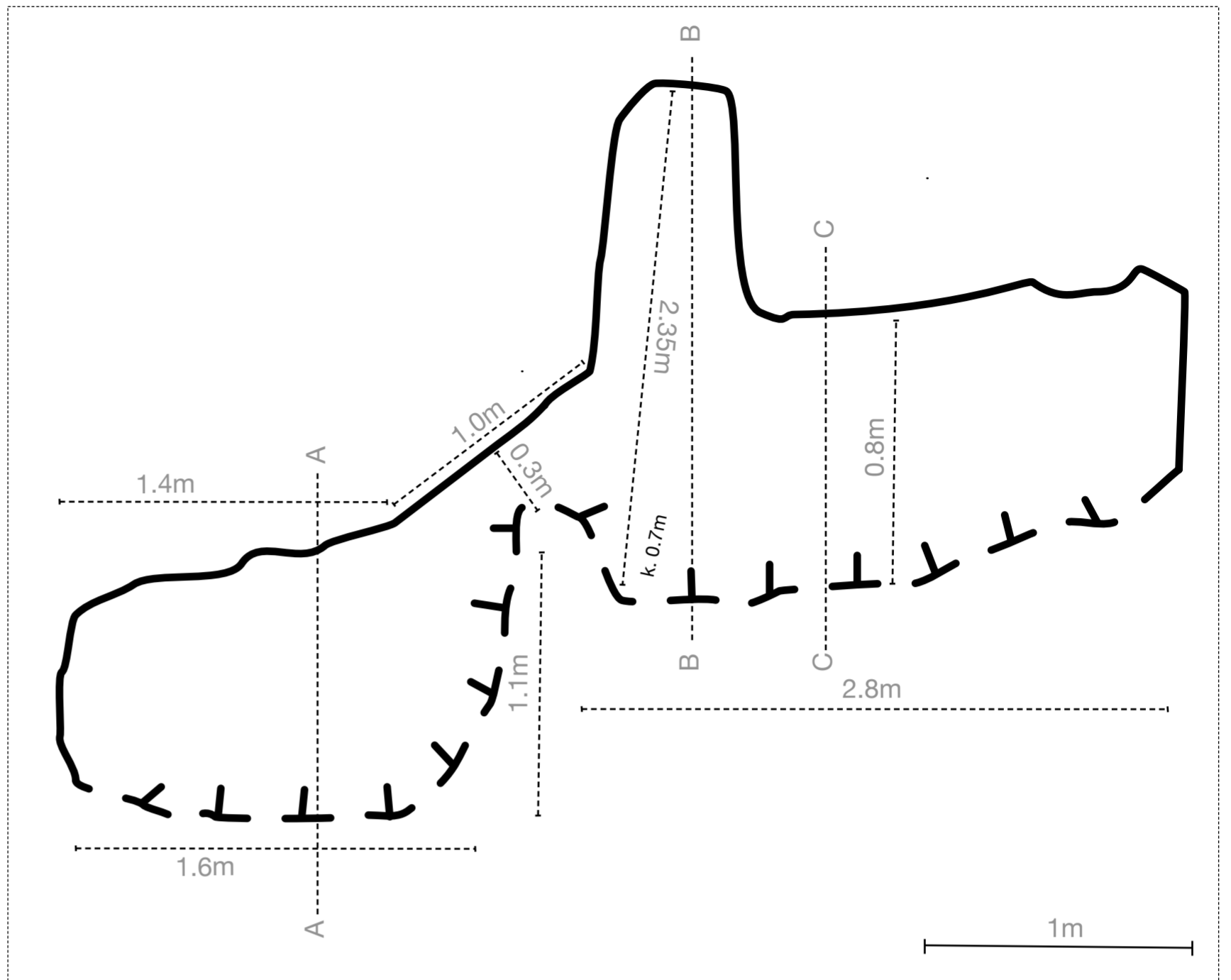


maata tai hiekkaa

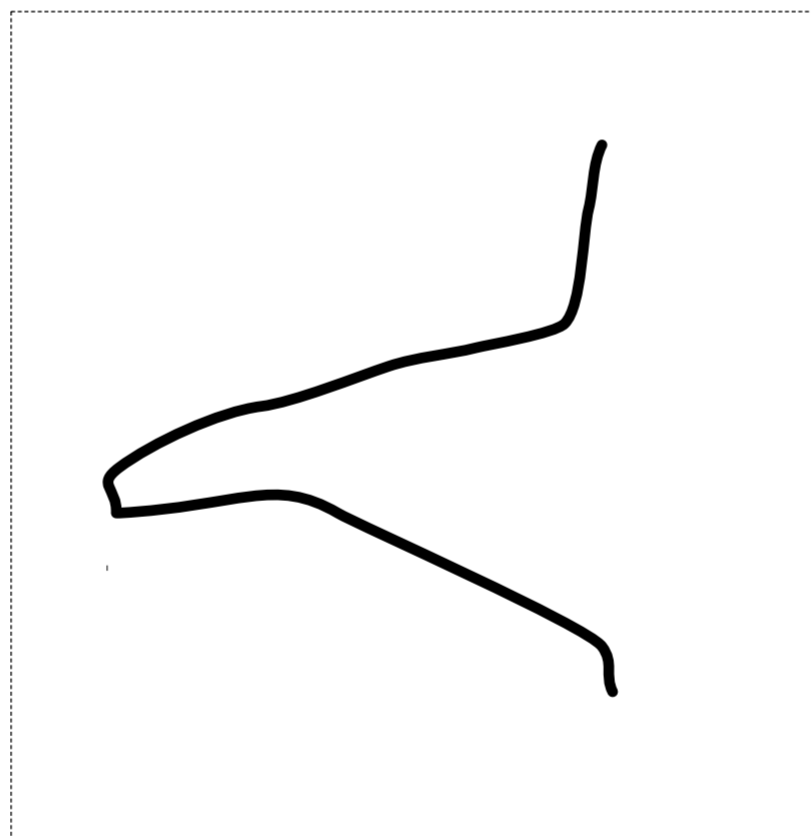


orgaanista materiaalia

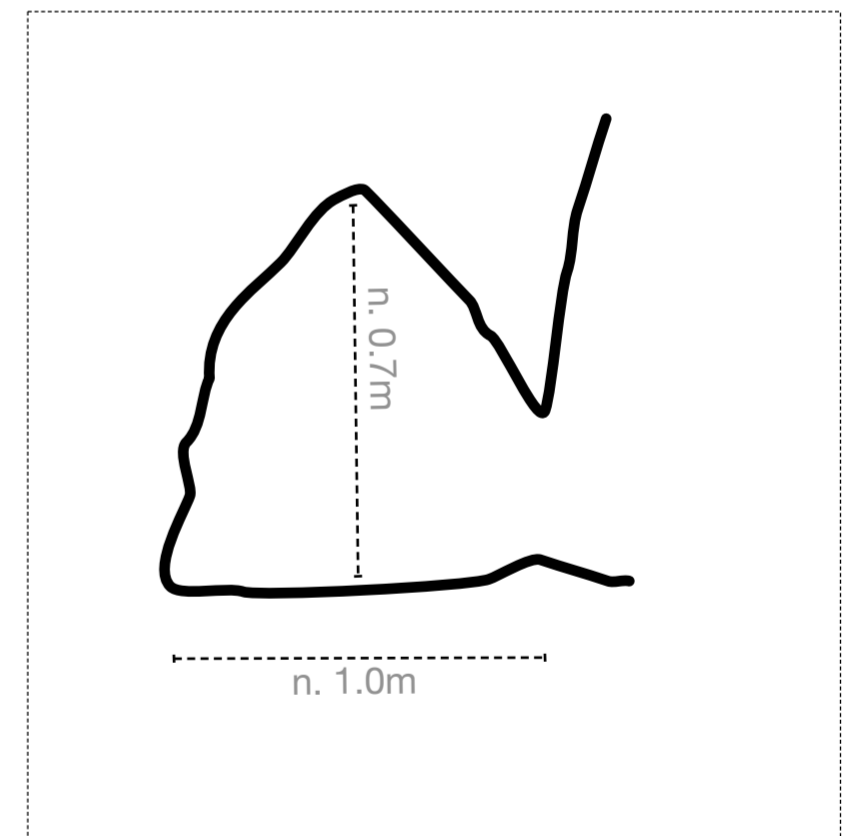
Auringonlaskun luola
N 60.218096 E 24.690935



Sivuleikkaus A-A



Sivuleikkaus C-C



Sivuleikkaus B-B

