Kauhalan luola

Löytäjä: Jarmo Ruuth 25/11/2018
Kartta: Jari Arkko 2-9/12/2018

Kauhalan luola
N 60.23560314° E 24.48885432° (kohdassa G)

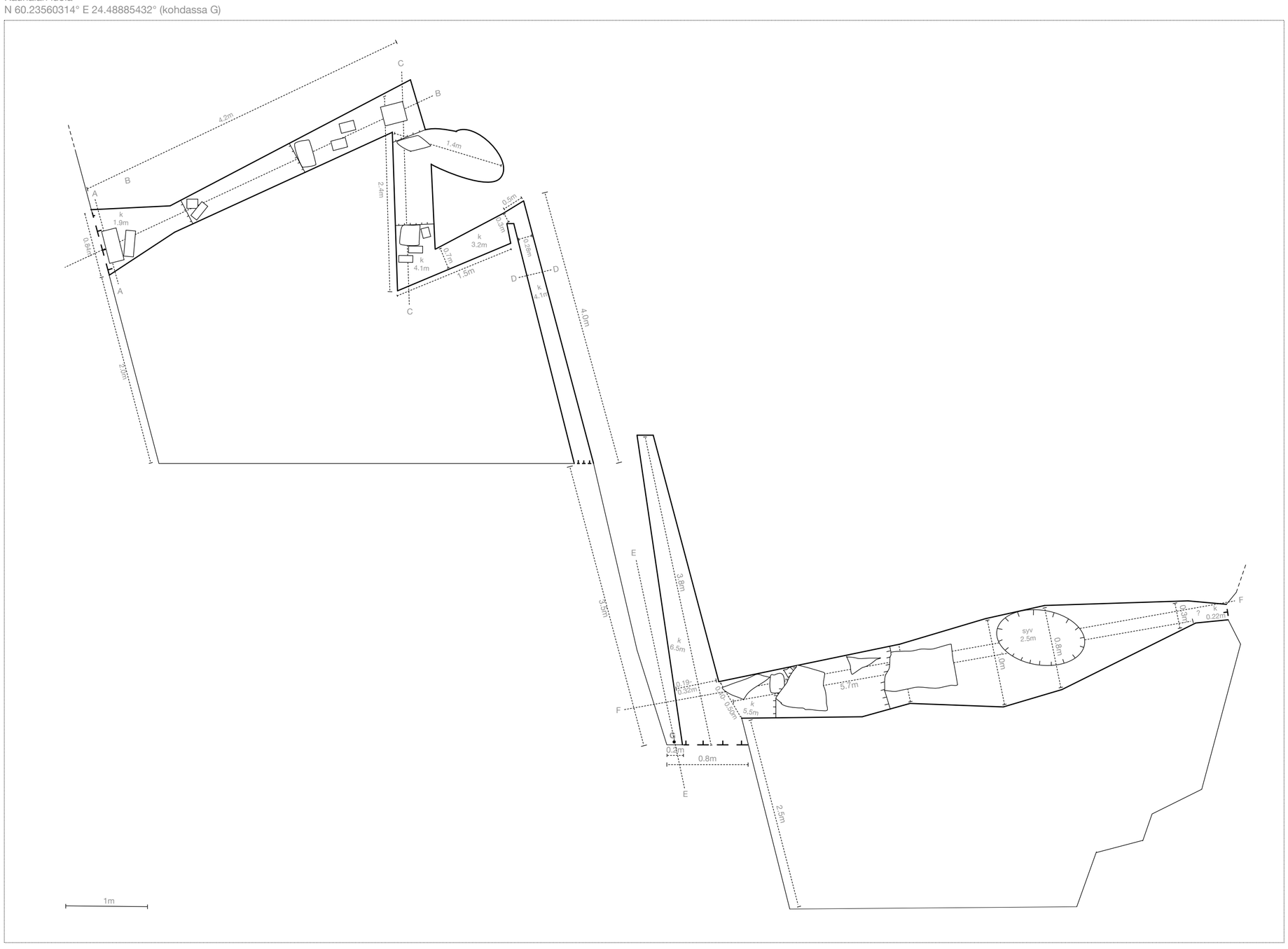

Sivuleikkaus A-A

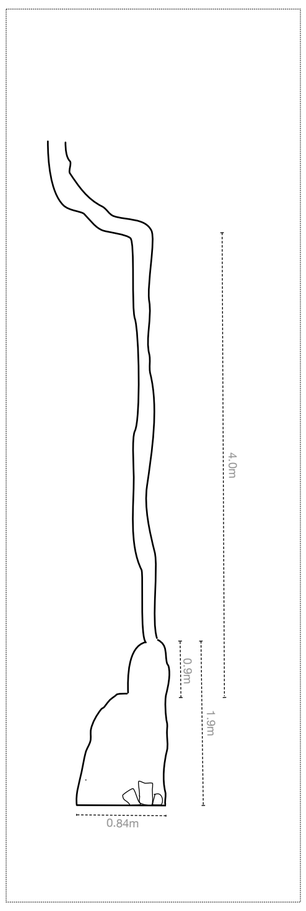

Sivuleikkaus B-B

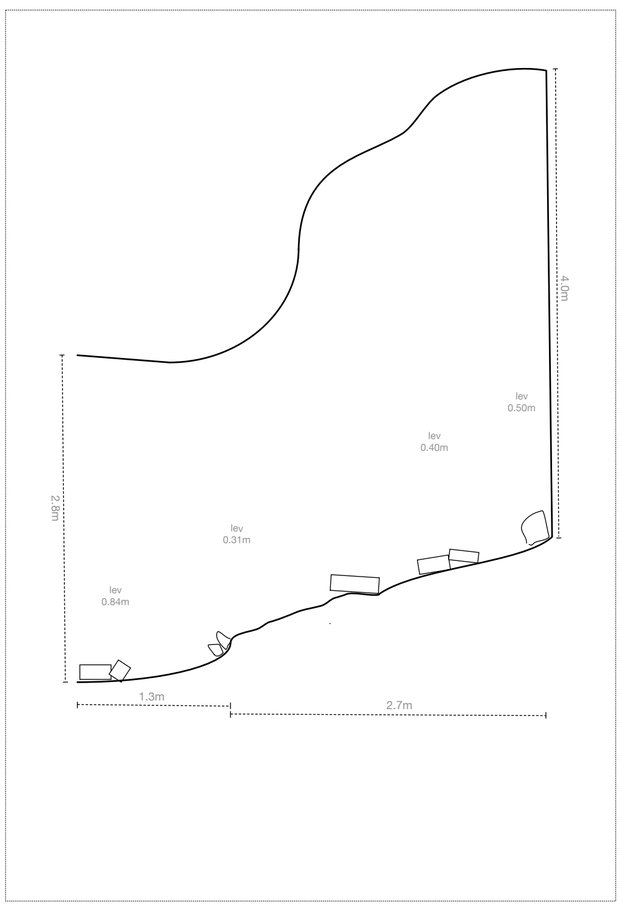

Sivuleikkaus C-C

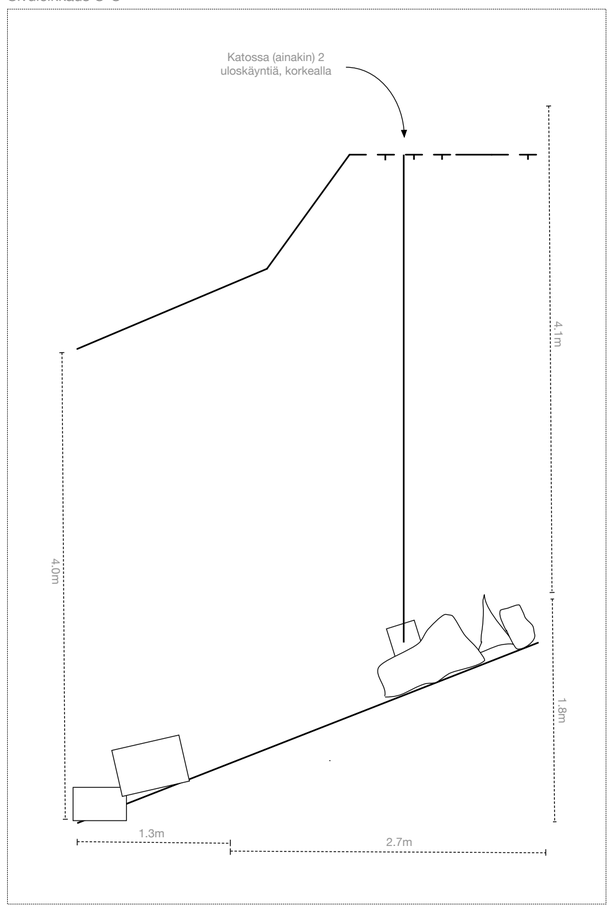

Sivuleikkaus D-D

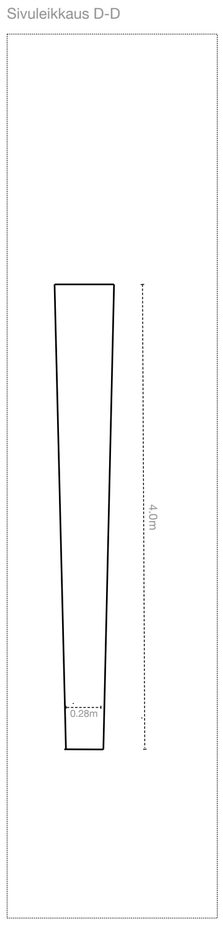

Merkintöjen selitykset
(UIS 1999 standardi + joitakin parannuksia)

- luolakäytäviä
- luolakäytäviä eri tasoilla
- pudotus, vettä luolassa
- X1 vaaranmerkki, uloskäynti
- X2 luolakäytävä ja maan muotoja (kallio tai halkeama ulkona)
- kammio, kivi ja mittauspiste
- kuoppa alas
- kuoppa ylös, auki maan pinnalle
- maata tai hiekkaa
- orgaanista materiaalia

Sivuleikkaus E-E

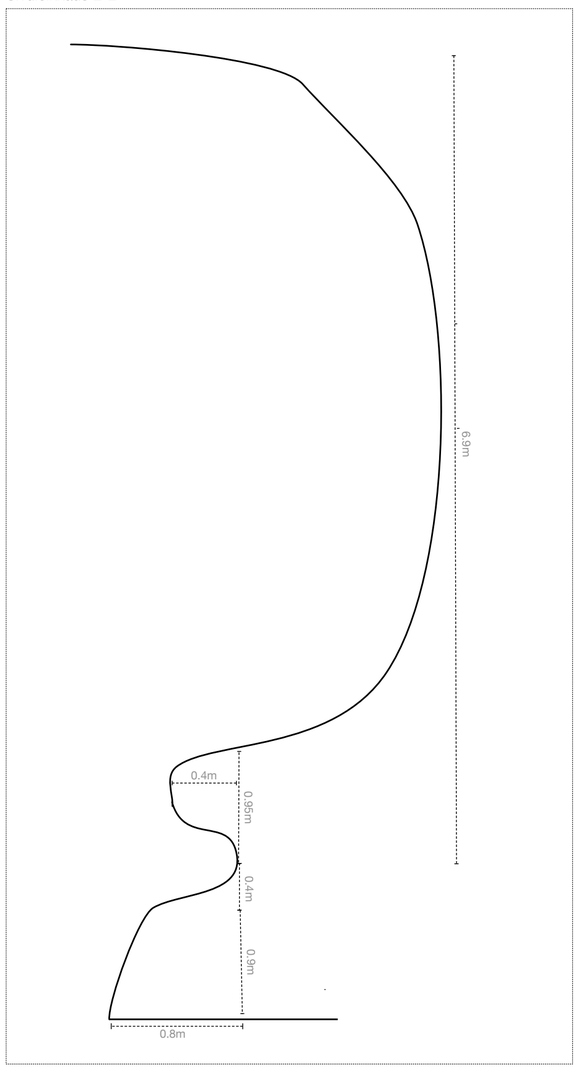

Sivuleikkaus F-F

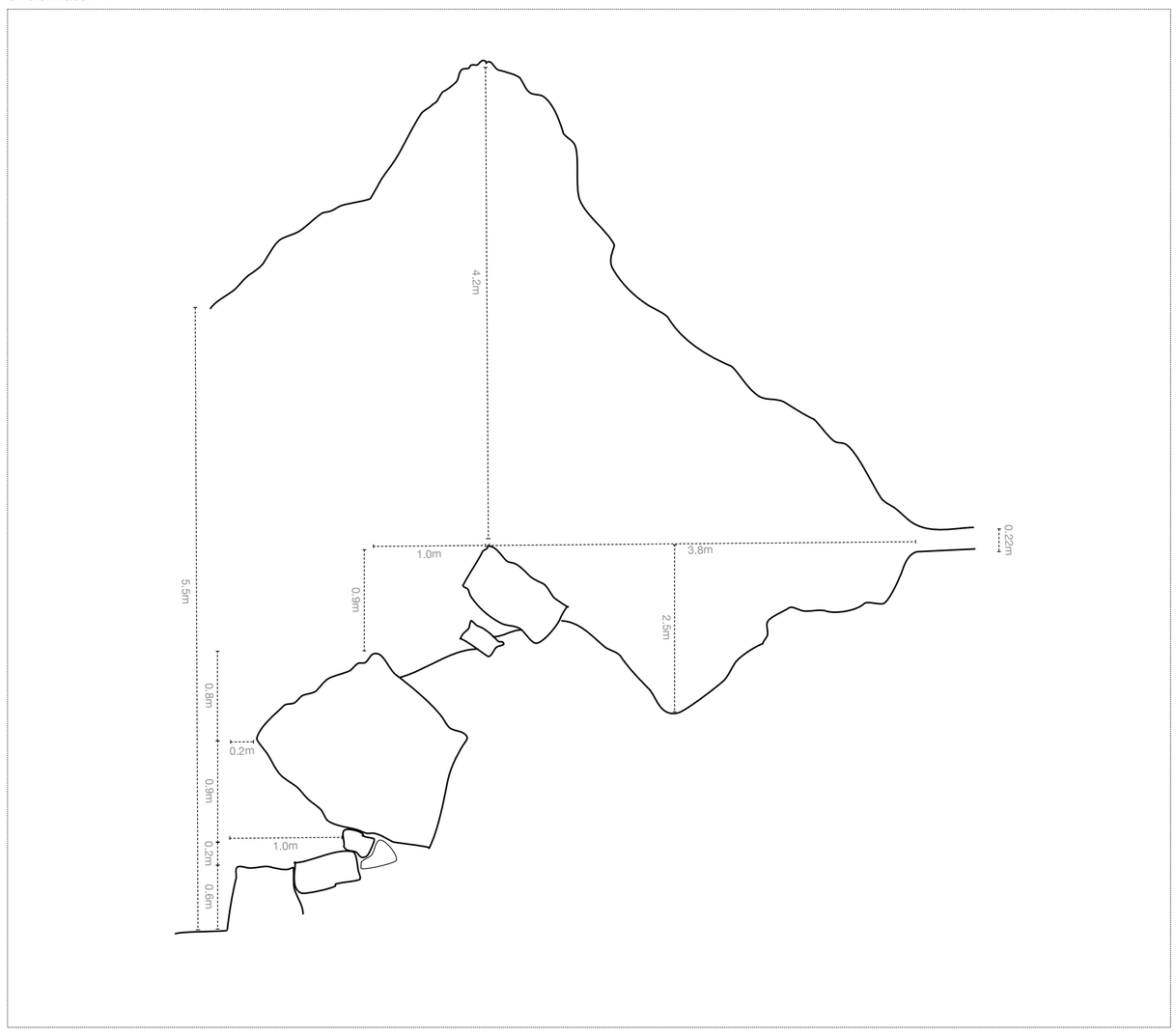

Lohkare-sivuluolat
N 60.23636664° E 24.48916519°

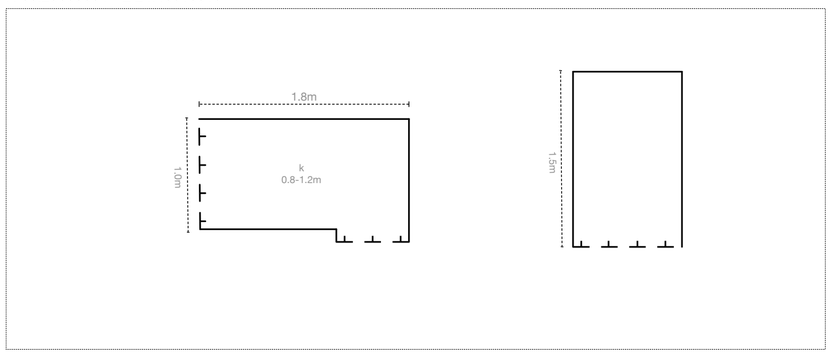
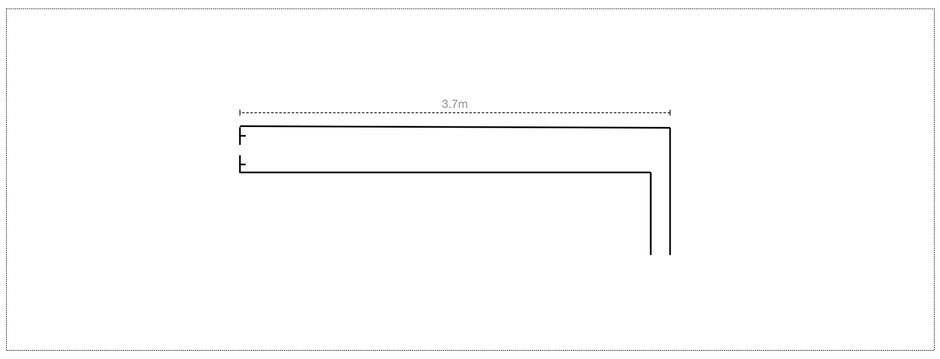
Halkeama-sivuluola
N 60.23492226° E 24.48953057°